


A collage of nature photographs arranged in the shape of the map of Belarus. The collage includes various elements: a red and white mushroom, pink flowers, a white swan, a butterfly, a green lizard, and other natural scenes. The text is overlaid on the central part of the collage.

**По заповедным
местам Беларуси**





**Беловежская пуща –
жемчужина
белорусской**



Конкурс 1. ООПТ Беларуси

Выбрать 1 правильный
ответ на вопрос

1. Особо охраняемые природные территории (ООПТ) Беларуси составляют:

- а) около 50 % площади страны;**
- б) примерно 8 % площади страны;**
- в) около 1 % площади страны.**

2. Заповедник, национальный парк, заказник, памятник природы - типы особо охраняемых природных территорий. Главным образом, эти территории отличаются:

- а) по признаку важности охраняемых там природных объектов;**
- б) по тому, насколько ограничена там деятельность человека;**
- с) по площади занимаемой территории.**

3. Самый многочисленный (из перечисленных) тип охраняемых территорий в нашей стране:

- а) Заказник;**
- б) заповедник;**
- в) национальный парк.**

**4. Что из перечисленного
ниже не может быть
памятником природы?**

- a) Вековое дерево;
- b) огромный валун;
- c) зубр;
- d) уникальный участок местности.

5. Первый заповедник на территории Беларуси появился

- a) в 1925 году;
- b) в 1917 году;
- c) в 1939 году.

6. Первый заповедник на территории Беларуси:

- a) Беловежская пуца;
- b) Березинский;
- c) Налибокская пуца.

7. В заповедниках

- a) можно расселять новые виды животных и растений;**
- b) нельзя ни выкапывать, ни вкапывать, ни переселять редкие растения, ни строить домики для птиц;**
- c) нужно охранять только редкие виды животных и растений.**

**8. Если в заповеднике
загорелся лес, то с точки
зрения ученых правильной
будет...**

- а) пожар потушить, а затем наблюдать за восстановлением леса естественным путем;**
- б) пожар потушить, а затем посадить новый лес;**
- с) пожарища превратить в сельхозугодья.**

9. Какие меры для поддержания равновесия в природе правильные?

- a) Ограничение вмешательства человека в жизнь природы;**
- b) сокращение численности хищных животных;**
- c) постоянное пополнение биоценозов новыми видами.**

**ООПТ является статус Объекта
Всемирного наследия ЮНЕСКО.
Он дается только уникальным в
планетарных масштабах
территориям или акваториям.
В Беларуси этот статус получил**

(а):

- а) Березинский биосферный заповедник;**
- б) часть заповедной зоны Беловежской пущи;**
- в) биосферный резерват «Прибужское Полесье».**

Конкурс 2. Видеозагадка

Угадайте, о какой
ООПТ идет речь

Видеозагадка № 1

Видеозагадка № 2

Конкурс 3. Верно – не верно

**1. Беловежская пуца
получила своё название от
Каменецкой башни?**

2. Зубры часто выходят из границ Беловежской пуши погулять по Пружанщине и возвращаются обратно?

3. Во время правления
Александра II в России
убийство пушманского зубра
каралось ссылкой в
Сибирь?

4. По-сравнению с заказником и национальным парком заповедник – более высокая и идеальная форма сохранения природы?

5. Березинский
биосферный заповедник
был образован в целях
охраны и размножения
европейского зубра.

**6. 11 января - Всемирный
день заповедников и
национальных парков.**

**7. Более трети (40%)
вертлявых камышевок мира
обитает на территории
болота Званец.**

**8. В Беларуси на территории
национального парка
запрещена всякая
хозяйственная
деятельность**

Конкурс 4. География ООПТ

Пронумеровать
приведенные в таблице
ООПТ в соответствии с их
номерами на карте

**Национальный парк
«Припятский»**

**Национальный парк
«Браславские озера»**

**Березинский биосферный
заповедник**

**Биосферный
резерват «Прибужское
Полесье»**

**Республиканский
ландшафтный заказник
«Налибокская пуца»**

**Республиканский
биологический заказник
«Лебяжий»**

**Национальный парк
«Беловежская пуца»**



**Национальный парк
«Нарочанский»**

**Республиканский
биологический заказник
«Званец»**

**Республиканский
ландшафтный заказник
«Ольманские болота»**

**Республиканский
ландшафтный заказник
«Средняя Припять»**




ОСОБО ОХРАНЯЕМЫЕ ПРИРОДНЫЕ ТЕРРИТОРИИ


-  Биосферный заповедник
-  Национальные парки

Заказники республиканского значения













-  ландшафтные
-  биологические
-  гидрологические

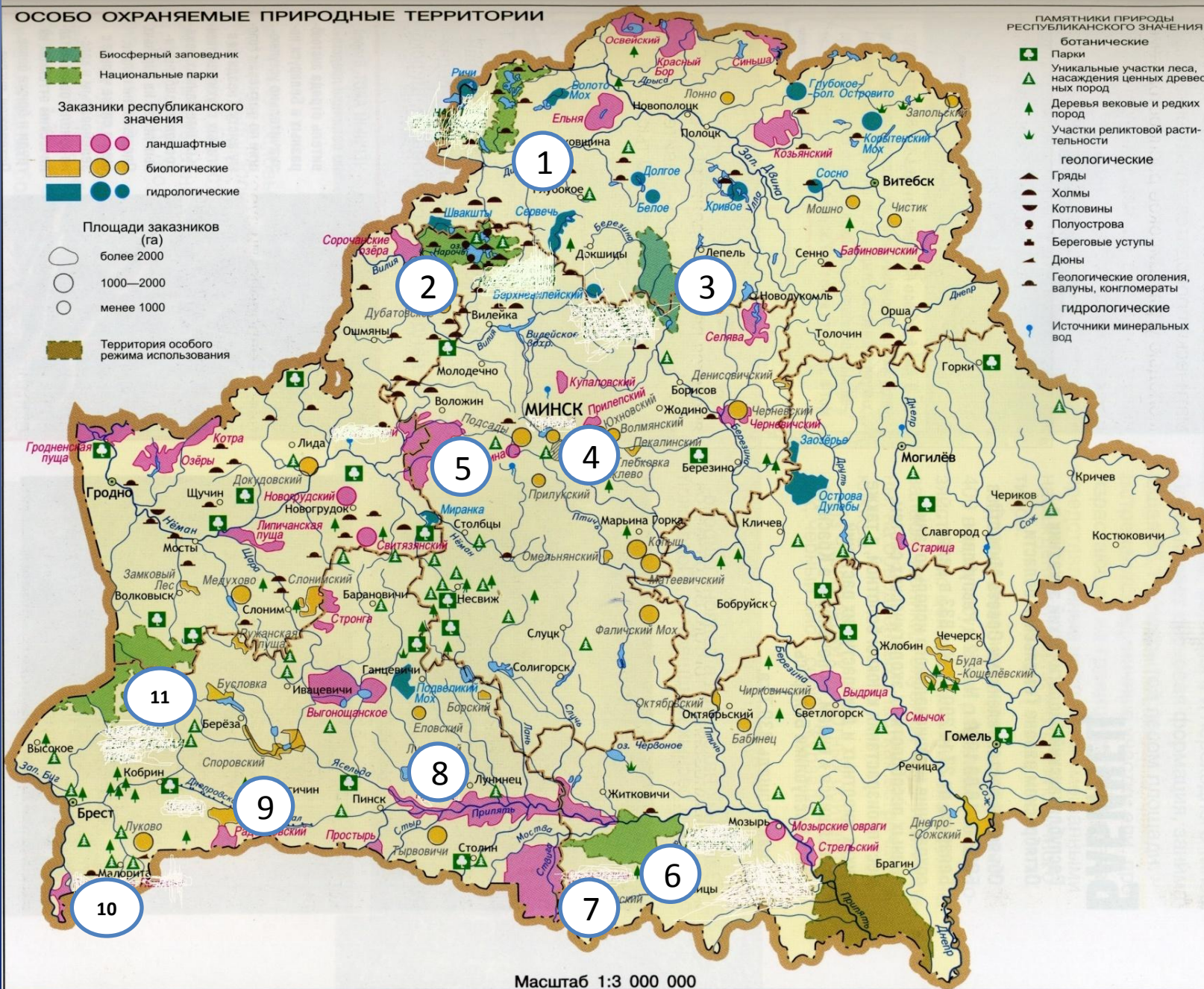
Площади заказников (га)

-  более 2000
-  1000—2000
-  менее 1000

-  Территория особого режима использования



ПАМЯТНИКИ ПРИРОДЫ РЕСПУБЛИКАНСКОГО ЗНАЧЕНИЯ

- Ботанические**
 -  Парки
 -  Уникальные участки леса, насаждения ценных древесных пород
 -  Деревья вековые и редких пород
 -  Участки реликтовой растительности
- геологические**
 -  Гряды
 -  Холмы
 -  Котловины
 -  Полуострова
 -  Береговые уступы
 -  Дюны
 -  Геологические оголения, валуны, конгломераты
- гидрологические**
 -  Источники минеральных вод



Масштаб 1:3 000 000




ОСОБО ОХРАНЯЕМЫЕ ПРИРОДНЫЕ ТЕРРИТОРИИ


-  Биосферный заповедник
-  Национальные парки

Заказники республиканского значения













-  ландшафтные
-  биологические
-  гидрологические

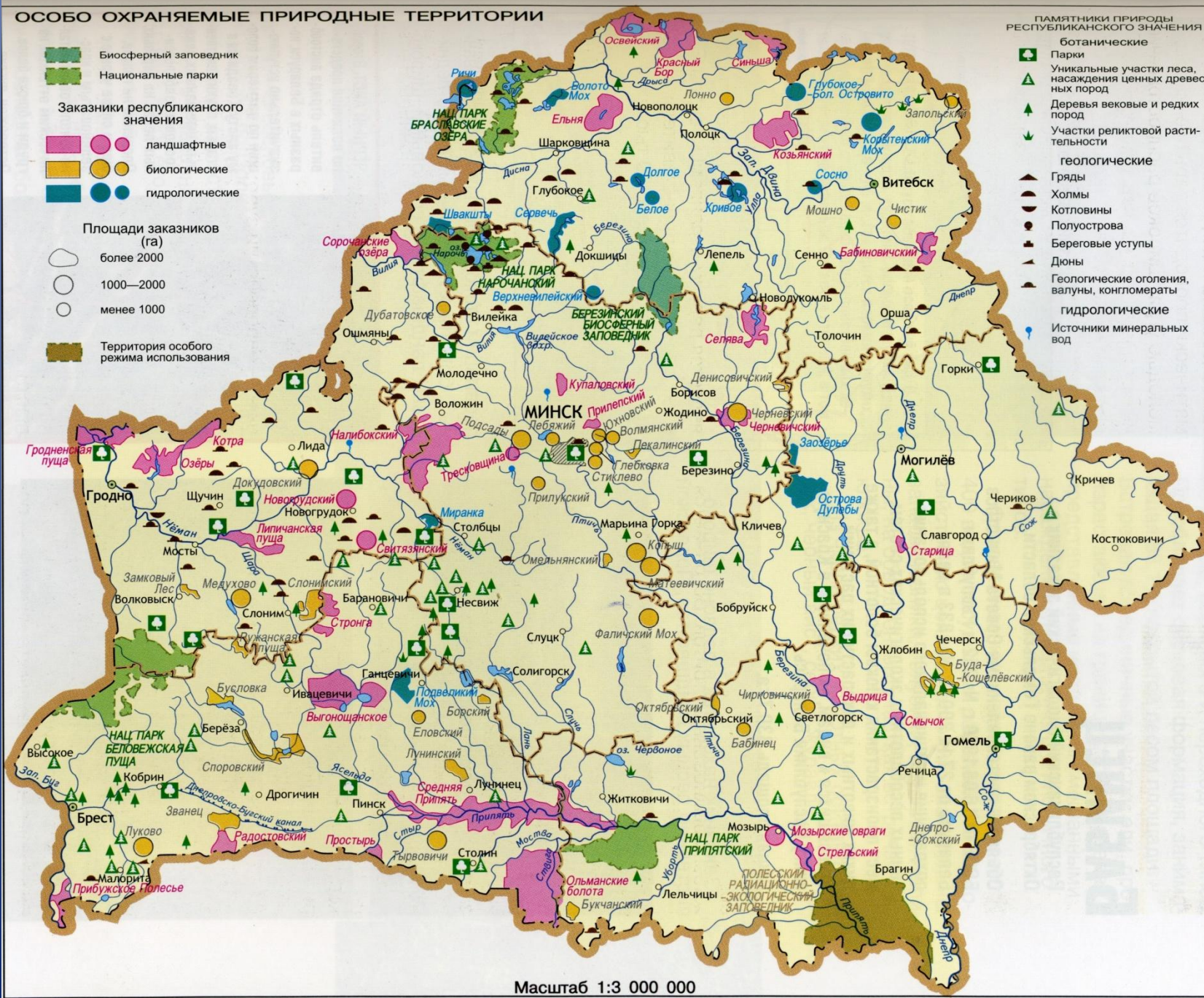
Площади заказников (га)

-  более 2000
-  1000—2000
-  менее 1000

-  Территория особого режима использования

ПАМЯТНИКИ ПРИРОДЫ РЕСПУБЛИКАНСКОГО ЗНАЧЕНИЯ

- Ботанические**
 -  Парки
 -  Уникальные участки леса, насаждения ценных древесных пород
 -  Деревья вековые и редких пород
 -  Участки реликтовой растительности
- геологические**
 -  Гряды
 -  Холмы
 -  Котловины
 -  Полуострова
 -  Береговые уступы
 -  Дюны
 -  Геологические оголения, валуны, конгломераты
- гидрологические**
 -  Источники минеральных вод



Масштаб 1:3 000 000

Конкурс 5.

Путешествие по ООПТ

Указать стрелками
маршрут путешествия

1



2



3




4



5



6



ОСОБО ОХРАНЯЕМЫЕ ПРИРОДНЫЕ ТЕРРИТОРИИ

- Биосферный заповедник
- Национальные парки

Заказники республиканского значения

- ландшафтные
- биологические
- гидрологические

Площади заказников (га)

- более 2000
- 1000—2000
- менее 1000

- Территория особого режима использования

ПАМЯТНИКИ ПРИРОДЫ РЕСПУБЛИКАНСКОГО ЗНАЧЕНИЯ

- Ботанические**
 - Парки
 - Уникальные участки леса, насаждения ценных древесных пород
 - Деревья вековые и редких пород
 - Участки реликтовой растительности
- геологические**
 - Гряды
 - Холмы
 - Котловины
 - Полуострова
 - Береговые уступы
 - Дюны
 - Геологические оголения, валуны, конгломераты
- гидрологические**
 - Источники минеральных вод



Масштаб 1:3 000 000

Конкурс 6.

Конкурс капитанов

- Почему отстрел волков и зимняя подкормка копытных животных (оленей, косуль, кабанов) в национальных парках и других охраняемых территориях могут сослужить плохую службу людям?


Конкурс 6.

Конкурс капитанов

Конкурс 7. Животный и растительный мир ООПТ



Филин



reponit

a



Енотовидная
собака



Медведь бурый



Венерин сашина ток
настоящий



Лос

ь



Вечерница
малая



Ондатр

а



Рысь европейская



Пихта
Белая

- сегодня я узнал...
- было интересно...
- было трудно...
- я выполнял задания...
- я понял, что...
- теперь я могу...
- я приобрел...
- я научился...
- я смог...
- урок дал мне для жизни...
- мне захотелось...

